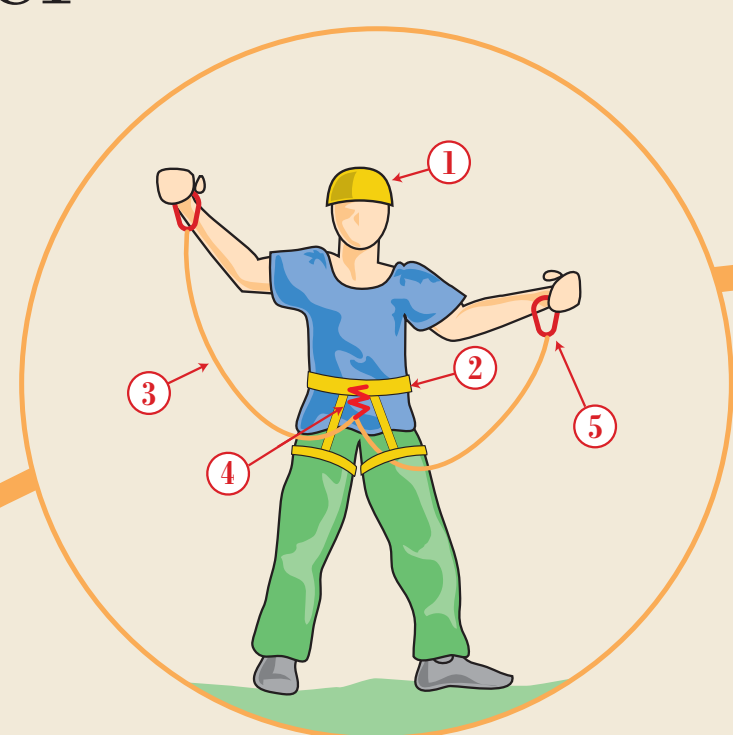


# Via Ferrata des Echelles de la Mort

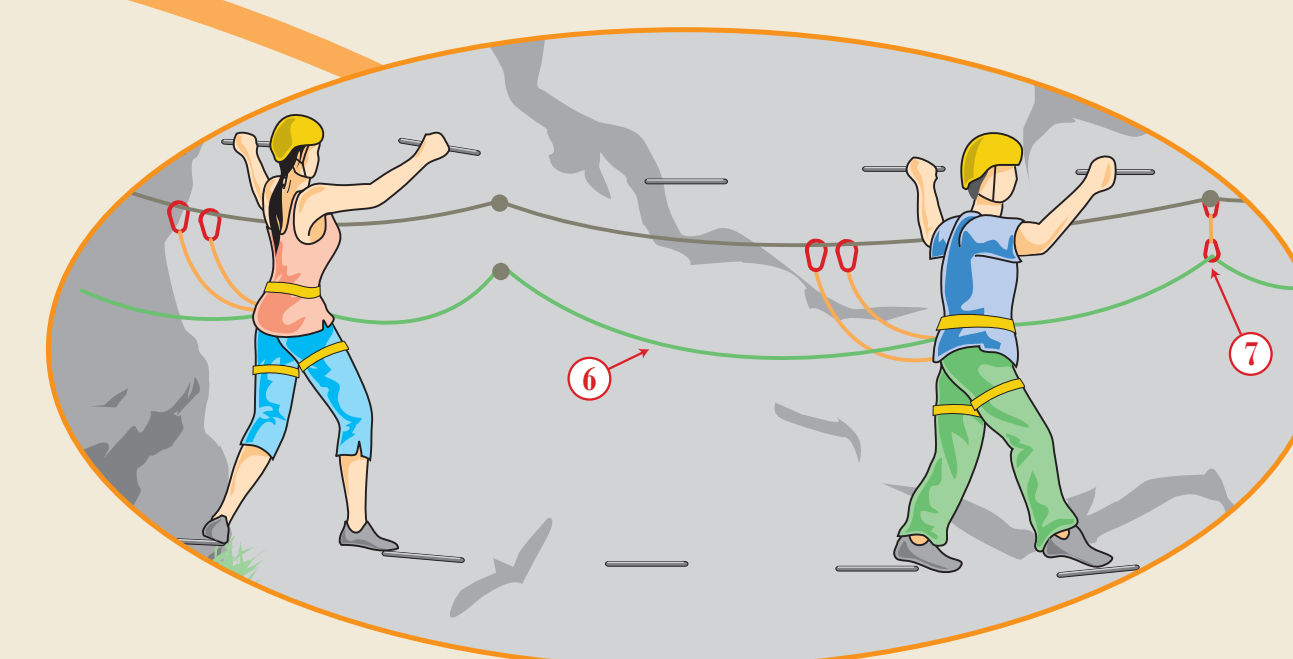
## Matériel personnel obligatoire :

- 1 - casque
- 2 - baudrier
- 3 - double longe
- 4 - absorbeur d'énergie
- 5 - mousquetons de sécurité



## Matériel collectif conseillé :

- 6 - corde pour l'assurage
- 7 - dégaines

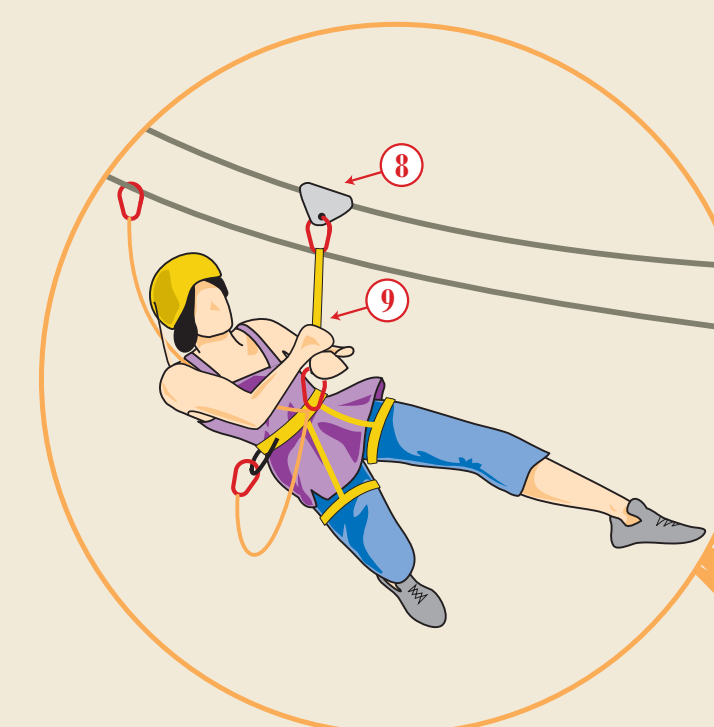


progression encordée,  
sécurité renforcée

## Matériel individuel spécifique pour la tyrolienne :

(passage optionnel)

- 8 - poulie de type "Trac ou Speed - Petzl"
- 9 - longe spécifique d'environ 60 cm



une personne  
au maximum sur  
la tyrolienne

## Taille minimum :

1m 50 pour le franchissement des agrès.

# Consignes de sécurité

## Recommandations :

- Ne pas s'aventurer sur la Via Ferrata en cas de mauvaises conditions météorologiques actuelles ou à venir (orage, neige, vent violent).
- L'itinéraire est interdit aux enfants non accompagnés par un adulte.
- Respecter les consignes de sécurité délivrées par la signalétique le long des itinéraires et le sens de progression.
- Interdiction formelle de s'écarter des parcours aménagés.
- Interdiction de jeter des pierres, d'abandonner des débris, de faire du feu et de tracer des graffitis.
- Préserver le site, sa faune et sa flore.

## Avertissement :

Il est dangereux d'effectuer ce parcours sans une parfaite maîtrise de l'activité.


Toute personne qui s'engage sur les itinéraires le fait en pleine connaissance des risques et périls encourus.

L'encadrement par un professionnel de l'activité est fortement conseillé.

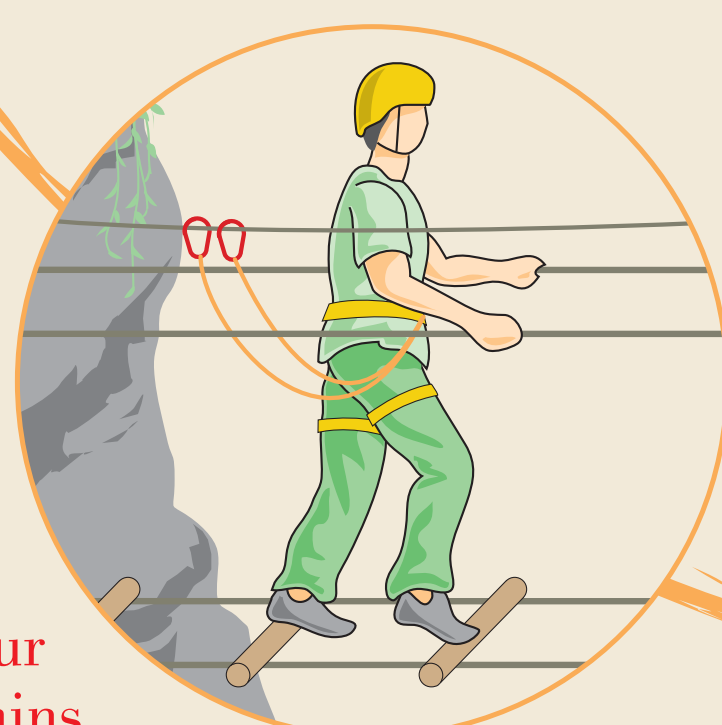
Toujours garder  
une longe attachée  
lors du passage  
d'un fractionnement




une personne  
au maximum par  
section de ligne de vie



3 personnes  
au maximum sur  
les ponts tibétains




une personne  
au maximum sur  
les poutres



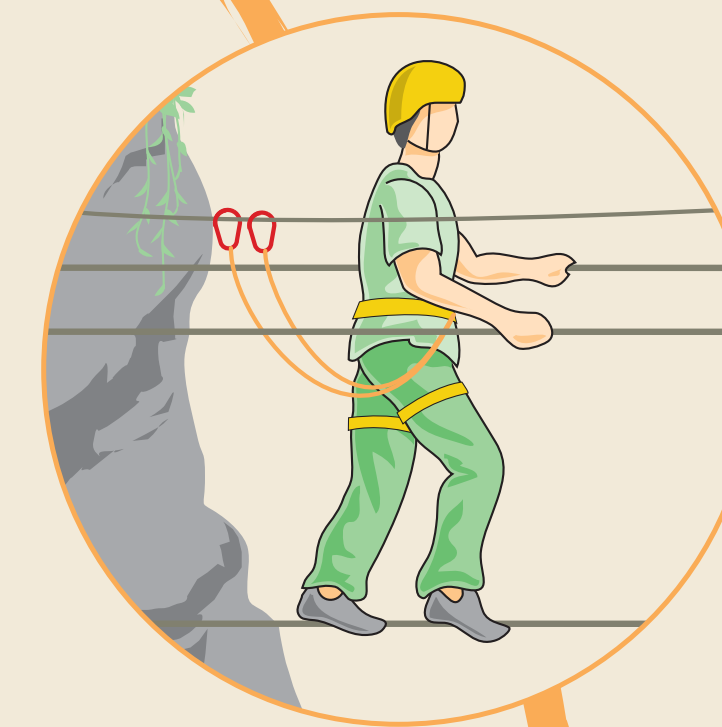
une personne  
au maximum sur  
les échelles



2 personnes  
au maximum sur  
les ponts de singe  
2 brins



2 personnes  
au maximum sur  
les ponts de singe  
3 brins



## En cas d'accident

Donner l'alerte en prévenant 24h/24 :

Gendarmerie : 17 (appel gratuit)

Sapeurs-pompiers : 18  
ou 112 (appel gratuit)

## Fiche signalétique

Rocher : calcaire

Exposition : sud

Altitude : 600 m

Dénivellation : + 100 m

Longueur : 500 m

Temps moyen de parcours : 2 h

Maître d'ouvrage :  
Communauté  
de Communes  
du Plateau Maichois



Financement :  
C C P M  
Conseil Général du Doubs  
Région Franche Comté  
Etat  
Europe

